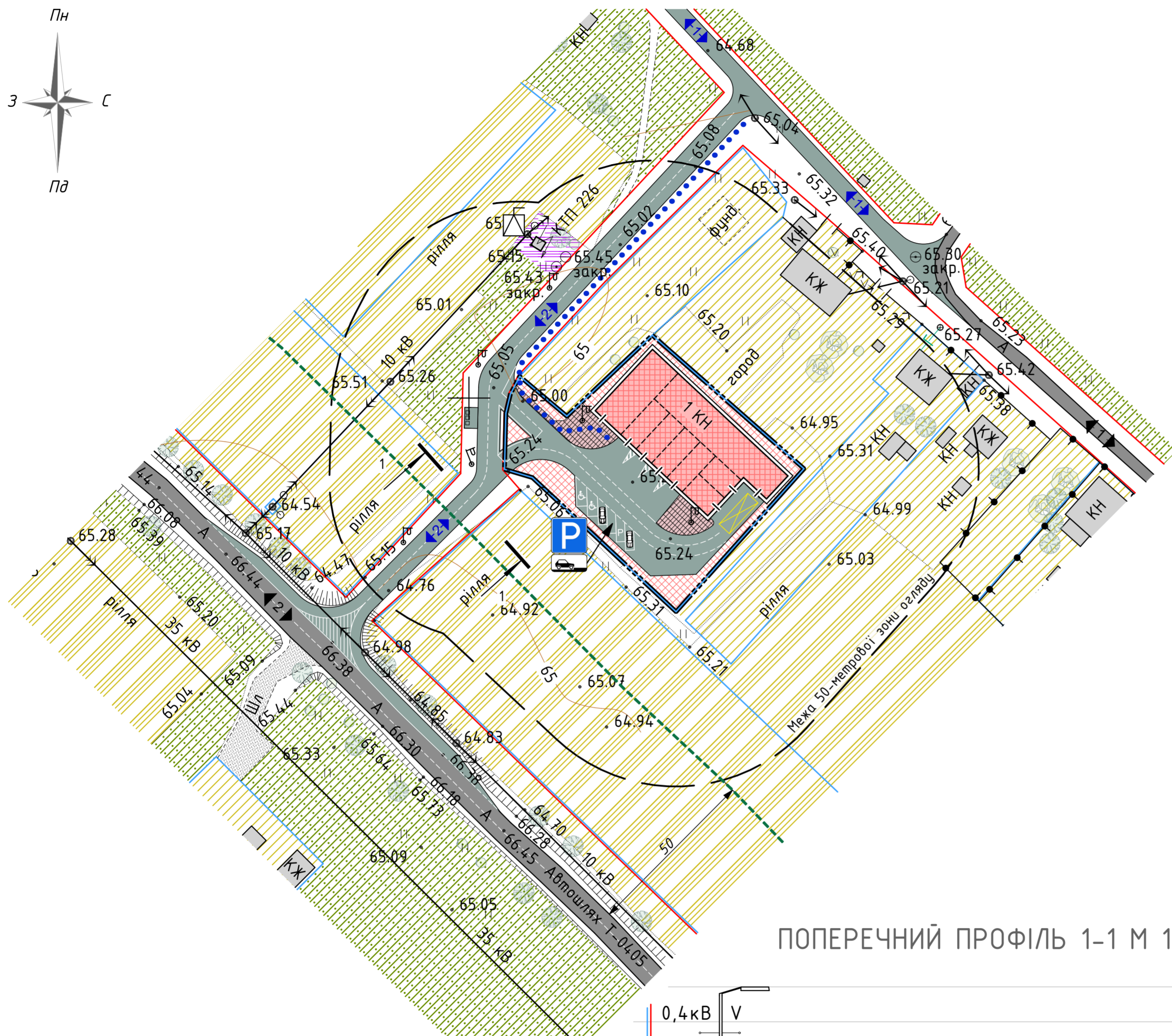
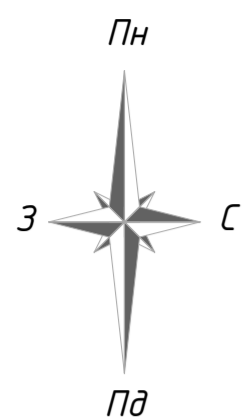


# СХЕМА ОРГАНІЗАЦІЇ РУХУ ТРАНСПОРТУ І ПІШОХОДІВ М 1 : 1 000



## УМОВНІ ПОЗНАЧЕННЯ:

### МЕЖІ ДІЛЯНОК, ЗОН ТА МАЙДАНЧИКІВ

- |           |           |                                          |
|-----------|-----------|------------------------------------------|
| Існуючі   | Проектні  | Межа проектних робіт                     |
| — — — — — | — — — — — | Межа 50-метрової зони огляду             |
| — — — — — | — — — — — | Кадастрові дані щодо існуючих відводів   |
| — — — — — | — — — — — | Червона лінія вулиць                     |
| — — — — — | — — — — — | Межа акустичного впливу автошляху Т-0405 |

### БУДІВЛІ ТА СПОРУДИ

- |           |           |                                                   |
|-----------|-----------|---------------------------------------------------|
| Існуючі   | Проектні  | Громадська будівля                                |
| КЖ        | КН        | Житловий будинок                                  |
| КЖ        | КН        | Нежитлова будівля                                 |
| А         | А         | Проїжджа частина вулиць з асфальтованим покриттям |
| Шл        | Шл        | Поліпшене покриття                                |
| Гр        | Гр        | Грунтовий проїзд                                  |
| — — — — — | — — — — — | Огородження (різного типу)                        |
| — — — — — | — — — — — | Сміттєзбірник                                     |

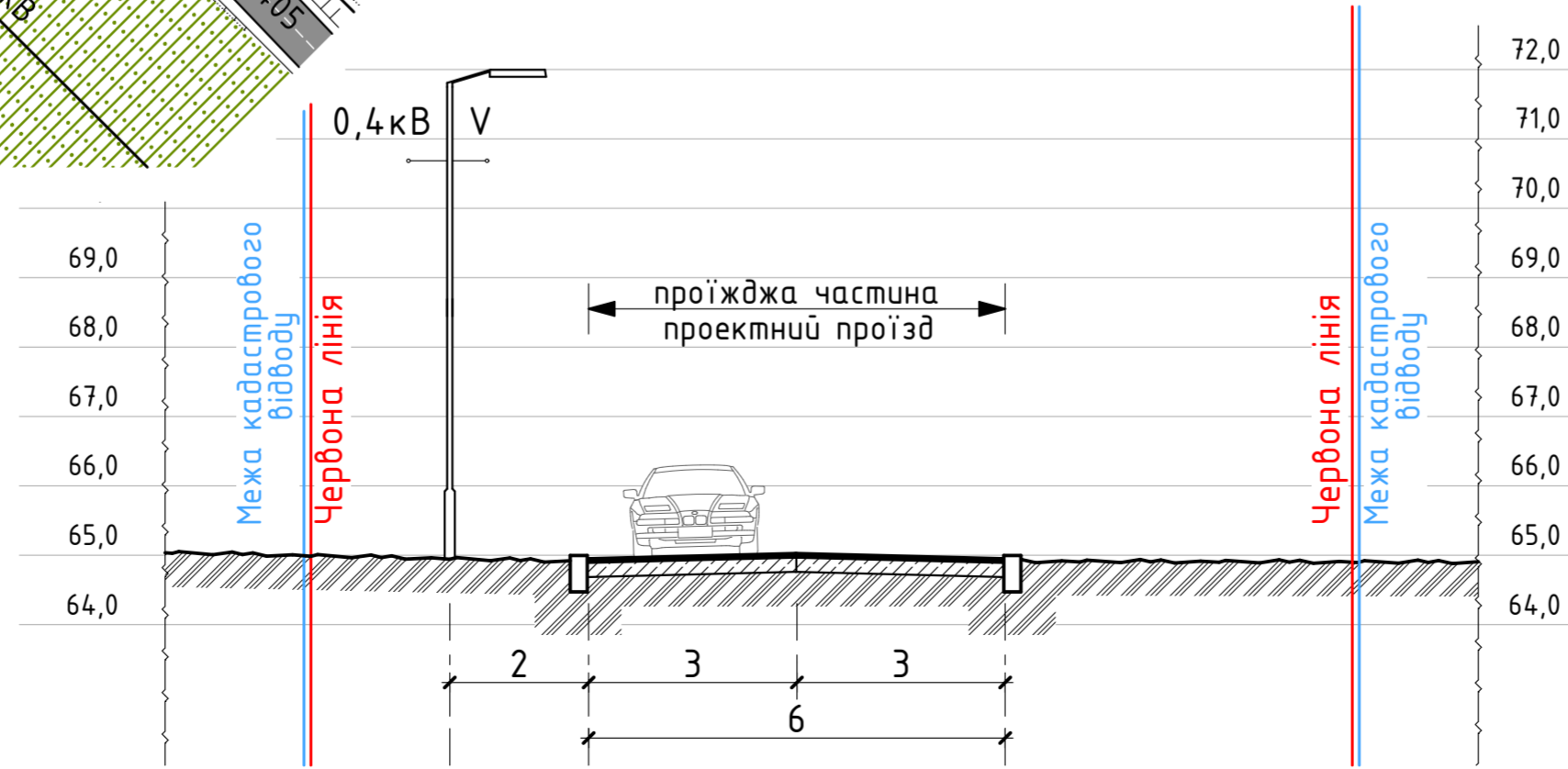
### ІНЖЕНЕРНІ МЕРЕЖІ ТА СПОРУДИ

- |           |           |                                             |
|-----------|-----------|---------------------------------------------|
| Існуючі   | Проектні  | Газопровід                                  |
| Г         | Г         | КТП (комплектно-трансформаторна підстанція) |
| 35кВ      | 35кВ      | Повітряні лінії електромереж 35кВ           |
| 10кВ      | 10кВ      | Повітряні лінії електромереж 10кВ           |
| 0,4кВ     | 0,4кВ     | Повітряні лінії електромереж 0,4кВ          |
| — — — — — | — — — — — | Опора верхнього освітлення                  |

### ОРГАНІЗАЦІЯ РУХУ

- |           |           |                                                 |
|-----------|-----------|-------------------------------------------------|
| Існуючі   | Проектні  | Напрямок руху транспорту та кількість смуг руху |
| ← 2 →     | ← 2 →     | Напрямок руху пішоходів                         |
| — — — — — | — — — — — | Майданчик розвантаження                         |
| — — — — — | — — — — — | Парковка легкового транспорту                   |

## ПОПЕРЕЧНИЙ ПРОФІЛЬ 1-1 М 1:100



Замовник: Виконавчий комітет Чумаківської сільської ради					Договір № 04.21/198.1				
Детальний план частини території кварталу обмеженого вул. Соборна в селі Чумаки Чумаківської сільської ради									
Зм.	Кіл.	Аркуш	№док	Підпис	Дата	Стадія	Аркуш	Аркушів	
					2021	ДПТ	4		
ГАП: Швець						Схема організації руху транспорту і пішоходів. Креслення поперечних профілів вулиць			
Виконав: Радіонова									

Інв. № ориз. \_\_\_\_\_  
Пізн. та дата \_\_\_\_\_  
Зам. інв. № \_\_\_\_\_